

Муниципальное автономное общеобразовательное учреждение
средняя общеобразовательная школа №131

620076 г. Екатеринбург, ул. Гаршина, 8 б тел. 263-48-85, scoola_131@mail.ru /сайт:
школа131.екатеринбург.рф



УТВЕРЖДАЮ:

Директор МАОУ СОШ №131

Г.А. Осадчая

Приказ №223-о от «27» июня 2023 г.

ПРИЛОЖЕНИЕ 1

ПАСПОРТ

дорожной безопасности образовательной организации

Муниципального автономного общеобразовательного учреждения
средней общеобразовательной школы №131, п. Рудный
Чкаловского района города Екатеринбурга

Общие сведения

Муниципальное автономное общеобразовательное учреждение средняя общеобразовательная школа № 131 Чкаловского района города Екатеринбурга.

Тип образовательной организации: средняя общеобразовательная школа.

Юридический адрес: 620076. г. Екатеринбург, ул. Гаршина, 8б, тел (343) 263-48-85, scoola_131@mail.ru /сайт: школа131.екатеринбург.рф.

Фактический адрес: 620054. г. Екатеринбург, ул. Адмирала Ушакова, 24, тел (343) 263-48-85, scoola131@mail.ru /сайт: школа131.екатеринбург.рф.

Руководители образовательной организации:

Директор	Осадчая Галина Анатольевна	+7 (343) 263-49-26
Заместители директора по учебной работе	Пашко Татьяна Григорьевна Сакрюкина Елена Николаевна	+7 (343) 263-48-85
Заместитель директора по воспитательной работе	Ларькина Татьяна Анатольевна	+7 (343) 263-96-02
Заместитель директора по безопасности образовательного процесса	Маслаков Дмитрий Сергеевич	+7 (343) 263-48-85
Ответственные работники муниципального органа образования	Заместитель начальника Управления образования Чкаловского района Администрации г. Екатеринбурга Склюева Ирина Васильевна	+7 (343) 269-15-48
Ответственные от Госавтоинспекции начальник отделения пропаганды ОГИБДД УМВД России по городу Екатеринбургу	Начальник пропаганды БДД ОГИБДД г. Екатеринбурга Файзулина Людмила Николаевна по вопросам ДТГ.	+7 (343) 263-19-76 +7 9221927252 Факс: (343) 257 90 01 e-mail: gorgibdd96@mail.ru www.екб.66.мвд.рф
Инспектор по пропаганде Чкаловского района	Инспектор отделения пропаганды БДД ГИБДД УМВД России по г. Екатеринбургу мл. лейтенант полиции Малыгина Мария Андреевна	e-mail: gorgibdd96@mail.ru
Ответственные работники за мероприятия по профилактике детского травматизма заместитель директора по УР	Ларькина Татьяна Анатольевна	+7 (343) 263-96-02

Руководитель или ответственный работник дорожно-эксплуатационной организации, осуществляющей содержание улично-дорожной сети (УДС)*	Васильев Алексей Игоревич	
Руководитель ответственный работник дорожно-эксплуатационной организации, осуществляющей содержание технических средств организации дорожного движения (ТСОДД)*	ЕМУП «СМЭП Екатеринбурга» директор Волгин Олег Владимирович	+7 (343) 266-54-93

Количество обучающихся (учащихся, воспитанников): 45

Наличие уголка по БДД – фойе 1 этажа.

Наличие класса по БДД – нет

Наличие автогородка (площадки) по БДД – нет

Наличие автобуса в образовательном учреждении – нет.

Владелец автобуса: отсутствует.

Время занятий в образовательной организации:

1-ая смена: 8 час. 00 мин. – 13 час. 30 мин.

внеклассные занятия: 12 час. 55 мин. -13 час. 30 мин. (для 1 смены)

Телефоны оперативных служб:

112 – единый телефон спасения

Оператор сотовой связи	Наименования службы			
	Единая служба спасения	Полиция	Скорая помощь	Аварийная газовая служба
Мегафон	010	020	030	040
МТС	010	020	030	040
U-тел	010	020	030	040
БИЛАЙН	001	002	003	004
МОТИВ	901	902	903	904
СКАЙ ЛИНК	901	902	903	904
Tele2	010	020	030	040
Yota	010	020	030	040

* Дорожно-эксплуатационные организации, осуществляющие содержание УДС и ТСОДД, несут ответственность в соответствии с законодательством Российской Федерации (Федеральный закон «О безопасности дорожного движения» от 10 декабря 1995 г. №196-ФЗ, Кодекс Российской Федерации об административных правонарушениях, Гражданский кодекс Российской Федерации)

Содержание

1. План схема образовательной организации (сокращение – ОО).

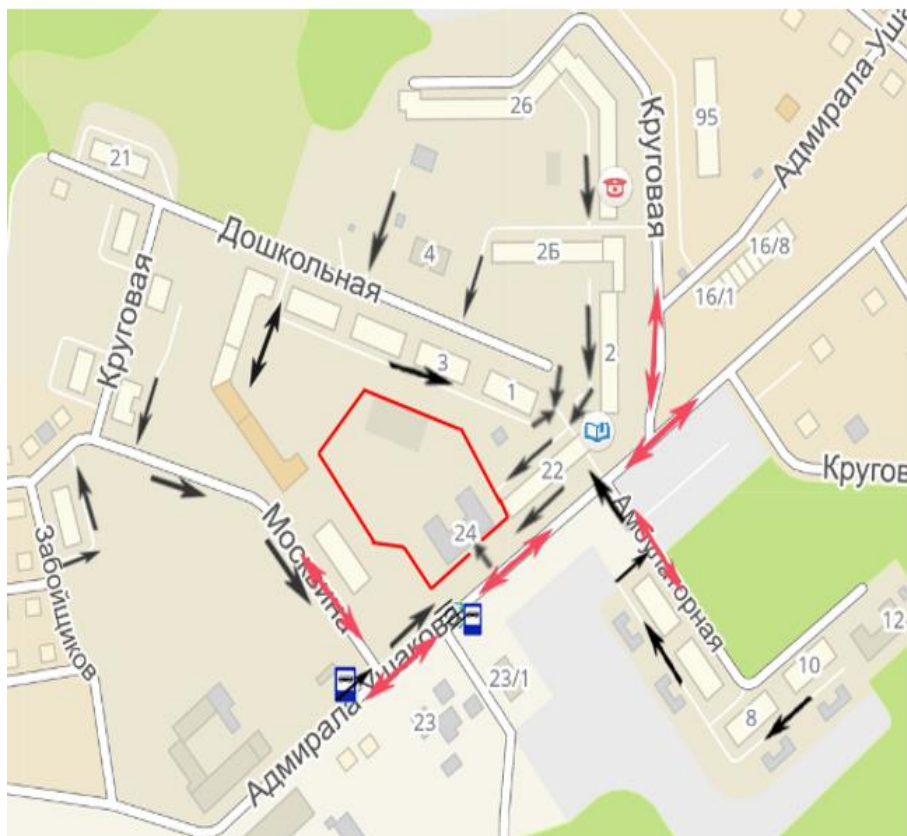
- 1.1. Район расположения образовательной организации, пути движения транспортных средств и детей (обучающихся).
- 1.2. Организация дорожного движения в непосредственной близости от образовательной организации с размещением соответствующих технических средств организации дорожного движения, маршруты движения детей и расположение парковочных мест.
- 1.3. Маршруты движения транспортных средств к местам разгрузки/погрузки и рекомендуемые безопасные пути передвижения детей по территории образовательной организации.

2. Сведения об организациях, осуществляющих перевозку детей специальным транспортным средством (автобусом)

Организация внеучебной деятельности не предполагает перевозку детей автобусом.


I. План-схемы образовательной организации


1.1 Район расположения образовательной организации, пути движения транспортных средств и детей (обучающихся).



УСЛОВНЫЕ ОБОЗНАЧЕНИЯ:

 Движение транспортных средств

 Движение учащихся

 Знак «Пешеходный переход»

Рекомендации к составлению план-схемы района расположения образовательной организации

1. Район расположения образовательной организации определяется группой жилых домов, зданий и улично-дорожной сетью с учетом остановок общественного транспорта (выходов из станций метро), центром которого является непосредственно образовательная организация;

2. Территория, указанная на схеме, включает:

- образовательную организацию;
- стадион вне территории образовательной организации, на котором могут проводиться занятия по физической культуре (*при наличии*);
- жилые дома, в которых проживает большая часть детей данной образовательной организации;
- автомобильные дороги и тротуары.

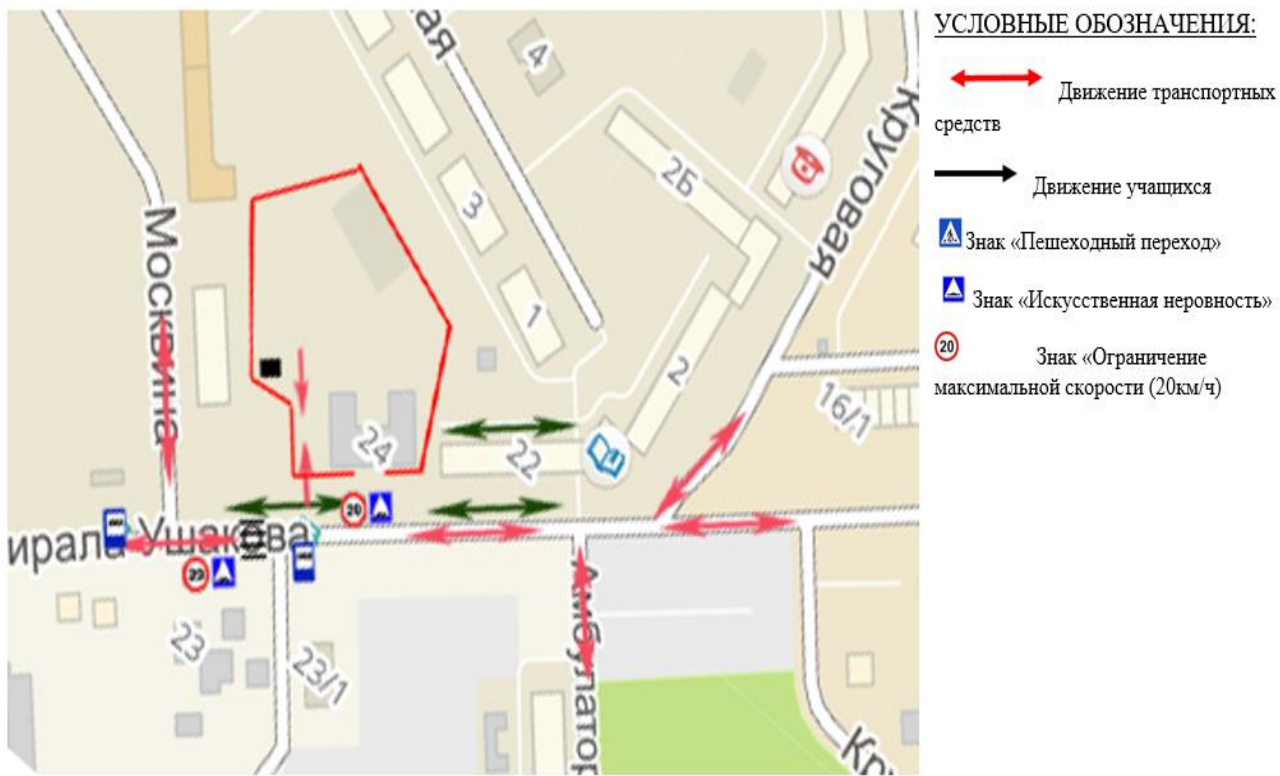
3. На схеме обозначены:

- расположение жилых домов, зданий и сооружений;
- сеть автомобильных дорог;
- пути движения транспортных средств;
- пути движения детей в/из образовательную организацию;
- опасные участки (места несанкционированных переходов на подходах к образовательной организации, места имевших место случаев дорожно-транспортных происшествий с участием детей-пешеходов и детей-велосипедистов);
- уличные (надземные – регулируемые / нерегулируемые) и внеуличные (надземные и подземные) пешеходные переходы;
- названия улиц и нумерация домов.

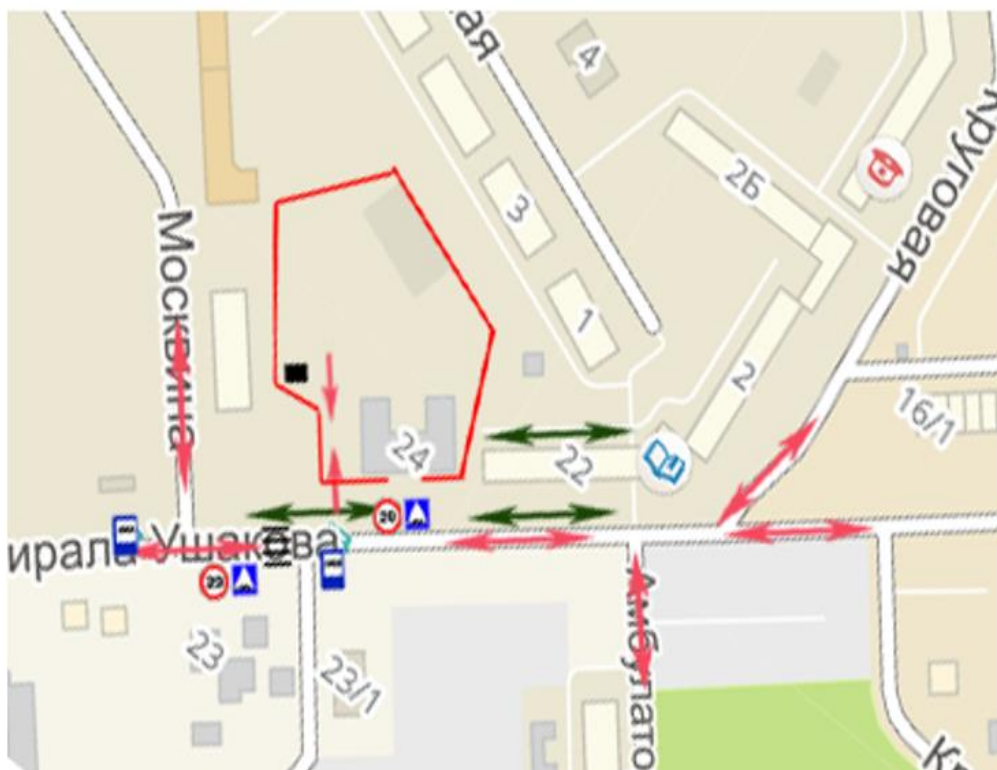
Схема необходима для общего представления о районе расположения образовательной организации. На схеме обозначены наиболее частые пути движения детей от дома (от отдаленных остановок маршрутных транспортных средств) к образовательной организации и обратно.

При исследовании маршрутов движения детей необходимо уделить особое внимание опасным зонам, где дети пересекают проезжие части дорог не по пешеходному переходу.


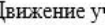





1.2. Схема организации дорожного движения в непосредственной близости от образовательной организации с размещением соответствующих технических средств организации дорожного движения, маршрутов движения детей и расположения парковочных мест



1.3. Маршруты движения транспортных средств к местам разгрузки/погрузки и рекомендуемые безопасные пути передвижения детей по территории образовательной организации.



**УСЛОВНЫЕ
ОБОЗНАЧЕНИЯ:**

-  Движение транспортных средств
-  Движение учащихся
-  Знак «Пешеходный переход»
-  Знак «Искусственная неровность»
-  Знак «Ограничение максимальной скорости (20км/ч)»
-  Движение транспортных средств к месту разгрузки/погрузки
-  Контейнер для мусора